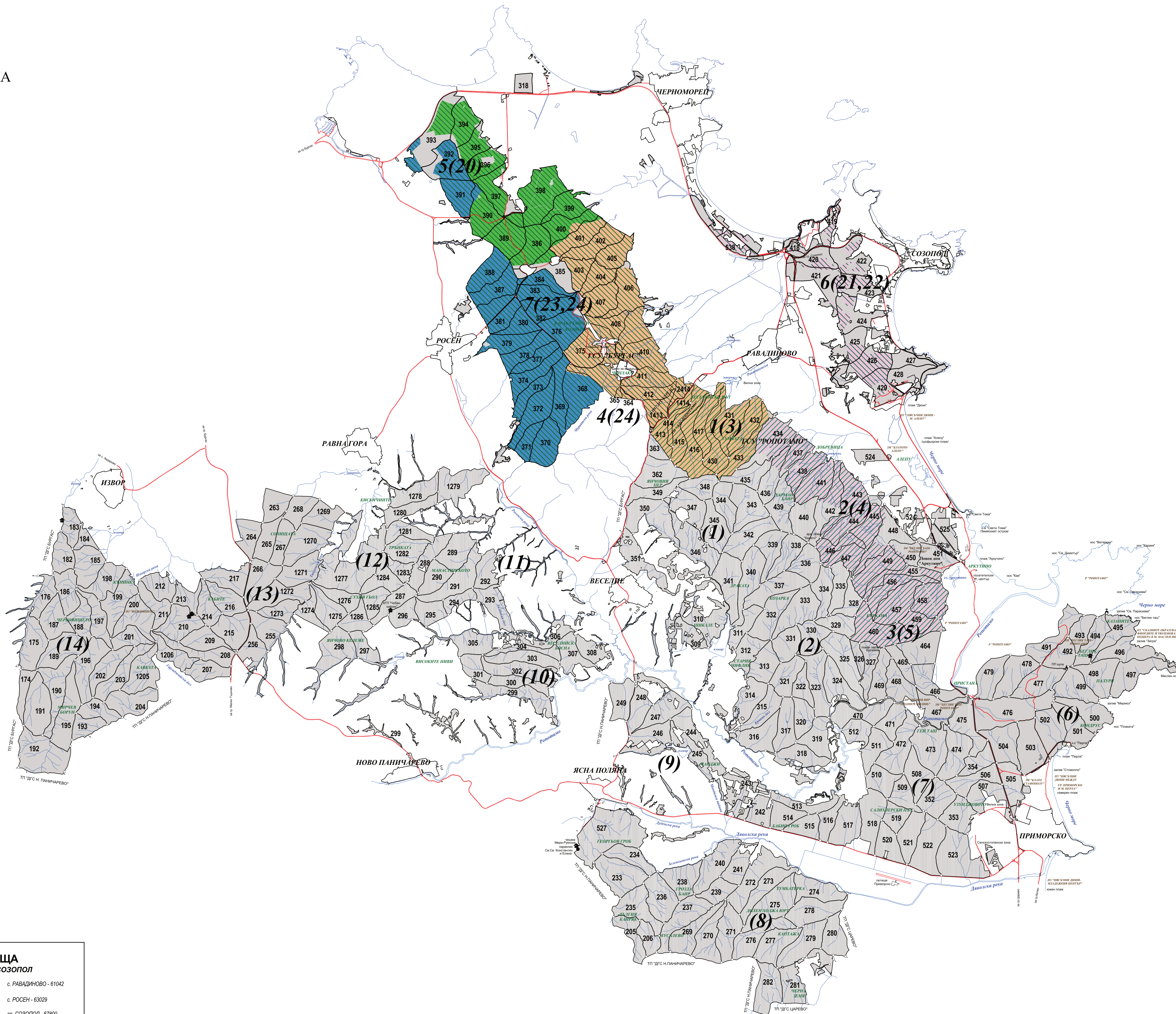









В ОБХВАТА НА
ТП "ДЛС РОПОТАМО" И
ТП "ДГС БУРГАС"

ОБЛАСТ БУРГАС
ПЛОЩ: 4 344,4 ха



УСЛОВНИ ЗНАЦИ	
	номер на картен лист (номер на картен лист от ДПС/ДГС)
	граница и номер на отдел
	шосе
	седалища на ДПС (гр. Бургас)
	населено място
	река, дол
	водна площ
	землищна граница
	землище
	местност
	пояснените наддпис
	защитена територия
	граничен стълб
	подотдел, които не попадат в ГСП на Община Созопол
	Гори собственост на Община-гр. Созопол, попадащи в ТП "ДПС Попомато"
	Гори собственост на Община-гр. Созопол, попадащи в ТП "ДПС Бургас"

ЗЕМЛИЩА	
ОБЩИНА СОЗОПОЛ	
	с. РАВАДИНОВО - 61042
	с. РОСЕН - 63029
	гр. СОЗОПОЛ - 67800
	гр. ЧЕРНОМОРЕЦ - 81178

ВЪЗЛОЖИТЕЛ: ОБЩИНА СОЗОПОЛ	
РДГ - Бургас	
РЪКОВОДИТЕЛ ГСП:	 инж. Ангел Ненов
УПРАВИТЕЛ:	 инж. Георги Налбантов
ИЗПЪЛНИТЕЛ: "ПРОЛЕС-ИНЖЕНЕРИНГ" ООД	